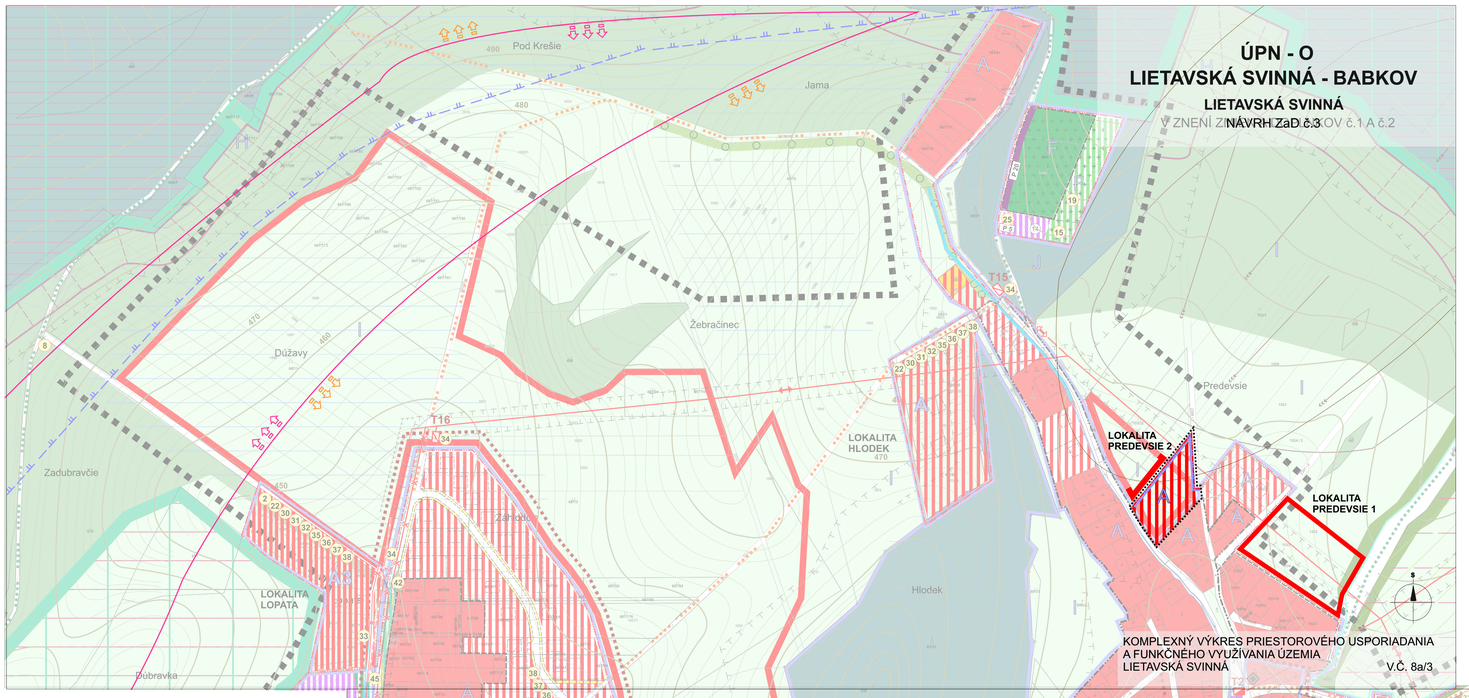
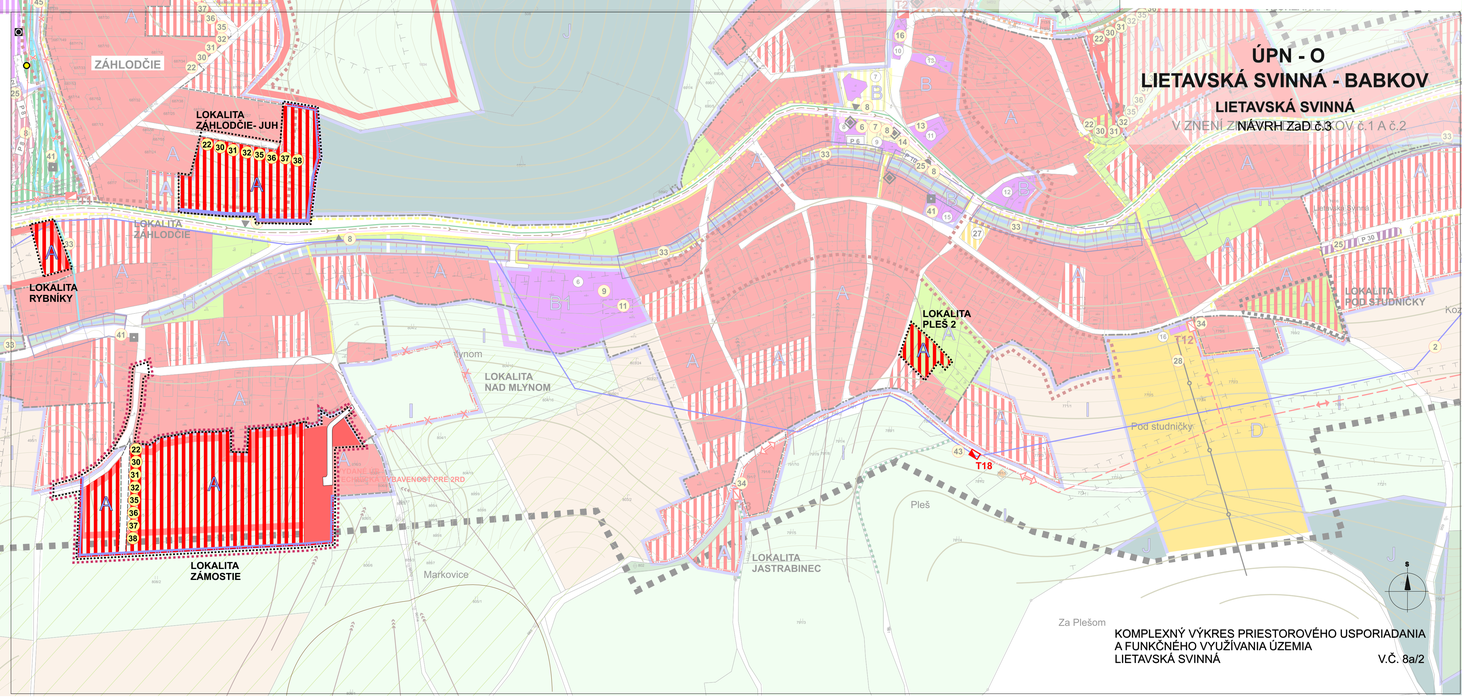
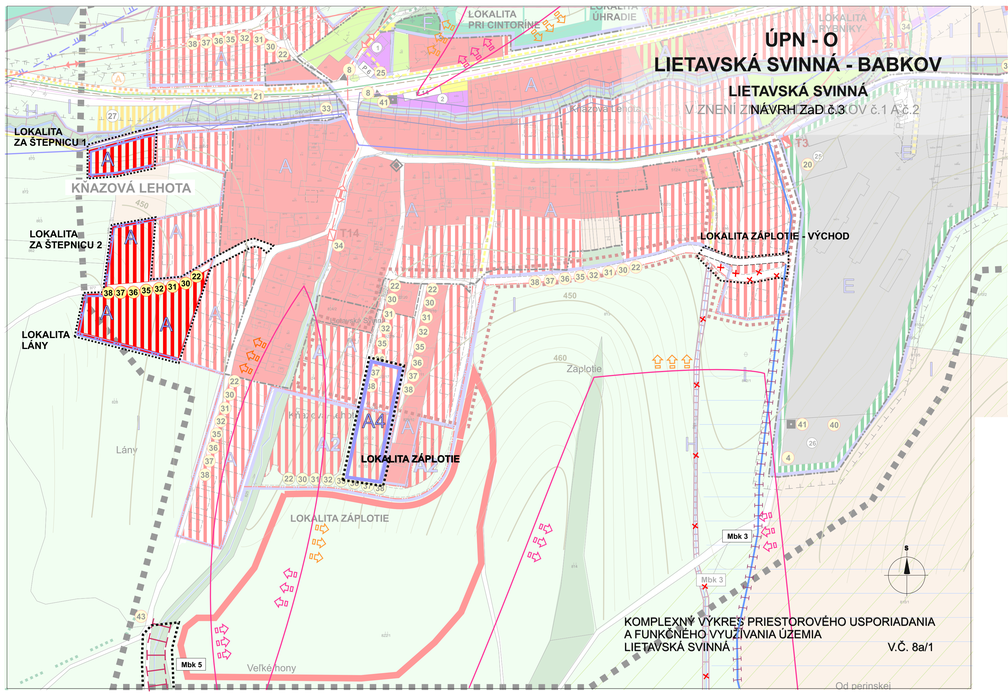



**LEGENDA :**

| STAV | NÁVRH | VÝHĽAD | |
|---|---|---|---|
| | | | HRANICA RIEŠENÉHO ÚZEMIA |
| | | | HRANICA ZASTAVANÉHO ÚZEMIA K 1.1.1990 |
| | | | HRANICA SKUTOČNE ZASTAVANÉHO ÚZEMIA |
| | | | PLOCHY IBV - RODINNÝCH DOMOV |
| | | | PLOCHY HBV - BYTOVÝCH DOMOV |
| | | | PLOCHY OBČIANSKEJ VYBAVENOSTI |
| | | | PLOCHY ŠPORTU A REKREÁCIE |
| | | | PLOCHY VÝROBY A SKLADOV |
| | | | VODNÉ TOKY |
| | | | ZÁTOPOVÉ ÚZEMIE |
| | | | ODVODNENIA, ODVODŇOVACÍ KANÁL |
| | | | GENOFONDOVÉ LOKALITY PODĽA AKTUALIZOVANÉHO RÚSES |
| | | | LOKALITY TTP S VÝSKYTOM BIOTOPOV EURÓPSKEHO A NÁRODNÉHO VÝZNAMU |
| | | | INTERAKČNÉ PRVKY |
| | | | BIOCENTRUM REGIONÁLNEHO VÝZNAMU - RBc |
| | | | BIOCENTRUM MIESTNEHO VÝZNAMU - MBc |
| | | | BIOKORIDOR MIESTNEHO VÝZNAMU - Mbk |
| | | | ZOSUVNÉ ÚZEMIA |
| | | | ZELEŇ LESNÁ |
| | | | MIMOLESNÁ STROMOVÁ VEGETÁCIA |
| | | | ZELEŇ NÍZKA / ZÁHRADY / |
| | | | ZELEŇ OSTATNÁ / TTP / |
| | | | ZELEŇ IZOLAČNÁ VEREJNÁ |
| | | | CINTORÍNY |
| | | | ORNÁ PÔDA |
| | | | ZNAČENÉ TURISTICKÉ TRASY |
| | | | NÁUČNÉ CHODNÍKY |
| | | | PARKOVISKÁ |
| | | | KOMUNIKÁCIE |
| | | | AUTOBUSOVÉ ZASTÁVKY |
| | | | PEŠIE CHODNÍKY A PRIESTRANSTVÁ |
| | | | LYŽIARSKY VLEK |
| | | | HLAVNÉ VODOVODNÉ POTRUBIE |
| | | | VODOJEM |
| | | | PHO VODNÝCH ZDROJOV 2° |
| | | | STL PLYNOVOD |
| | | | ELEKTRICKÉ VZDUŠNÉ VEDENIE VN 22kVA / OCHRANNÉ PÁSMO 10m |
| T16 | T15 | | TRAFOSTANICE |
| | | | SPLAŠKOVÁ KANALIZÁCIA |
| | | | TLF. KÁBEL |
| | | | OZNAČENIE VEREJNOPROSPEŠNÝCH STAVIEB / ČÍSLOVANIE / |
| | | | OZNAČENIE OBČIANSKEJ A SOCIÁLNEJ VYBAVENOSTI / ČÍSLOVANIE / |
| | | | HRANICE A OZNAČENIE FUNKČNEJ A PRIESTOROVEJ JEDNOTKY |
| | | | ZBEROVÉ MIESTA SEPAROVANÉHO ODPADU |
| | | | PAMÄTIHODNOSTI -/ KAPLNKY - ZVONICE, PRÍCESTNÉ KRÍŽE, OBJEKTY / |
| | | | OCHRANNÉ PÁSMA OSTATNÉ |
| | | | OCHRANNÉ PÁSMO NÁRODNEJ KULTÚRNEJ PAMIATKY |
| | | | JAVY NA ZRUŠENIE |

OBČIANSKA A SOCIÁLNA VYBAVENOSŤ :
1 - DOM SMÚTKU KŇAZOVÁ LEHOTA, 2 - PENZIÓN, POTRAVINY + REŠTAURÁCIA, 3 - PENZIÓN,
4 - DOM SOCIÁLNEJ STAROSTLIVOSTI- PENZIÓN, 5 - ZÁKLADNÁ VYBAVENOSŤ, 6 - ZŠ + MŠ, PRISTAVBA TELOCVIČNE, 7 - KOSTOL,
8- OBECNÝ ÚRAD, 9 - KULTÚRNY DOM, 10 - DOM SPOMIENOK - MÚZEUM, 11 - HASIČSKÁ ZBROJNICA, 12 - POHOSTINSTVO,
13 - POTRAVINY, POHOSTINSTVO, 14 - DOM SMÚTKU, 15 - POTRAVINY, 16 - PREVÁDZKOVÝ OBJEKT LYŽ. ODDELU,
24 - RELAXAČNÉ CENTRUM, 25 - OBECNÝ DVOR, 26 - ZBEROVÝ DVOR, KOMPOSTOVISKO, 27 - LOKÁLNE SPORTOVISKÁ

**LEGENDA :**

| STAV | NÁVRH | VÝHĽAD | |
|---|---|---|---|
| | | | HRANICA ÚZEMIA PRE RIEŠENIE VO VÄČŠEJ PODROBNOSTI |
| | | | PROGNÓZA RADÓNOVÉHO RIZIKA: NÍZKA |
| | | | STREDNÁ |
| | | | VYSOKÁ |
| | | | OPUSTENÉ SKLÁDKY BEZ PREKRYTIA |
| | | | PRAVDEPODOBNÁ ENVIROMENTÁLNA ZÁŤAŽ |

# ÚPN - O
# LIETAVSKÁ SVINNÁ - BABKOV

## LIETAVSKÁ SVINNÁ

V ZNENÍ ZMIEN A DOPLNKOV č.1 A č.2

NÁVRH ZaD č.3

**ZOZNAM VEREJNOPROSPEŠNÝCH STAVIEB**

2. Verejné vodovody a ich rozvádzacie siete v obciach a ich miestnych častiach mimo dosahu SKV (prevzaté z aktualizovaného ÚPN – VÚC Žilinského kraja)
3. Kanalizácie v ČOV v obciach mimo dosahu skupinových kanalizácií (prevzaté z aktualizovaného ÚPN – VÚC Žilinského kraja)
4. Stavby a zariadenia na zneškodňovanie, dotriedťovanie, kompostovanie a recykláciu odpadov (prevzaté z aktualizovaného ÚPN – VÚC Žilinského kraja)
5. Stavby súvisiace s plynofikáciou v okresných Žilinského kraja (prevzaté z aktualizovaného ÚPN – VÚC Žilinského kraja)
6. Kompletná predajňa verejných priestranstiev
   a. námestie Lietavská Svinná
   b. kostol Lietavská Svinná
   c. exteriér objektov kultúrneho domu a obecného úradu v Lietavskej Svinnej
   d. obecný park v Babkove
   e. centrum Lietavská Svinná, miestna časť Kňazová Lehota
   f. autobusové čakárne a prímestských verejných priestranstvom vrátane samostatných zástavkových pruhov
   g. verejné priestranná prídelačkace k obecným nájomným a sociálnym bytovým domom
   h. Cintorín v Lietavskej Svinnej
9. Prístavba, nadstavba a stavebné úpravy objektu ZŠ s MŠ v Lietavskej Svinnej a terénnych a stavebných úprav areálu
11. Telocvičňa ZŠ s MŠ v Lietavskej Svinnej
13. Prístavby, nadstavby a stavebné úpravy objektov hasičských zbrojníc a terénne a stavebné úpravy areálov
14. Stavebné úpravy pietnic a terénne úpravy ich pozemkov
15. Prístavba, nadstavba a stavebné úpravy Domu spomienok v Lietavskej Svinnej
16. Stavby pre rozšírenie cintorínov a ich rozšírenie
20. Domy obecných služieb
21. Rekonštrukcia cesty III/3139207
**22. Nové miestne komunikácie, pešie chodníky, mosty a lávky a rekonštrukcia existujúcich miestnych komunikácií, peších chodníkov, mostov a lávok**
24. Stavby nástrojov dopravy a rekonštrukcia stavieb statickej dopravy pri stavbách a areálových verejnej sociálnej vybavenosti
28. Stavby verejných častí vybavenosti, dopravnej a technickej infraštruktúry lyžiarskeho areálu v Lietavskej Svinnej (parkoviská, lyžiarske svete ...)
**30. Rekonštrukcia jestvujúceho a rozšírenia celoobecného vodovodu vrátane vodojemov**
**31. Celoobecná splašková kanalizácia vrátane kanalizačných zberačov**
**32. Stavby dažďových kanalizácií vrátane rigolov**
**33. Úpravy a regulácie vodných tokov, úpravy vodných tokov, brehov vodných tokov- vrátane protipovodňových úprav; odbahľovkov a brehov a likvidačné čiadrových skládok**
34. Stavby pre NN vedení a káblovanie a rekonštrukcia stavieb jestvujúcich VN vedení a trafostaníc
**35. Stavby nových NN vedení, rekonštrukcia jestvujúcich NN vedení a súvisiacich zariadení a stavieb**
**36. Stavby nového verejného osvetlenia a miestneho rozhlasu a rekonštrukcia jestvujúceho verejného osvetlenia a miestneho rozhlasu vrátane modernizácie technológií**
**37. Stavby nových elektronických komunikačných sietí a rekonštrukcia jestvujúcich elektronických komunikačných sietí**
**38. Rekonštrukcia plynofikácie a rozšírenie plynofikácie a stavby objektových, zdrojových a ekologických zdrojov tepla**
40. Cintoríny
41. Zberné miesta a zberové dvory kalendárového zberu separovaného a veľkoobjemového odpadu
42. Verejné oplotená zeleň
43. Odstránenie jestvých skládok odpadov
45. Preventívne protipovodňové opatrenia v povodňových drobných tokov

FUNKČNÉ A PRIESTOROVÉ JEDNOTKY – URBANISTICKÉ REGULATÍVY

**A2** - územia obytné v pôvodnej rodinných domov / sklon strechy do 25°/
**A** – územia obytné v pôvodnej rodinných domov
**A1** – územia obytné v pôvodnej bytových domov
**B** – územia občianskej vybavenosti
**B1** – územia základnej školy s materskou školou
**D** – územia rekreácie
**E** – územia výroby
**H** – územia mestských biokoridorov
**I** – územia väčšej prevažne poľnohospodárskej krajiny
**J** – územia lesnej krajiny
**A3** - územia obytné v pôvodnej rodinných domov / sklon strechy od 26°- 30°/
**A4** – územia obytné v pôvodnej rodinných domov / sklon strechy od 25°- 45°/

LEGENDA PLATÍ PRE VÝKRESY č.8a/1, č.8a/2, č.8a/3

**KOMPLEXNÝ VÝKRES PRIESTOROVÉHO USPORIADANIA A FUNKČNÉHO VYUŽÍVANIA ÚZEMIA** **č.v. 8a**

| | | | |
|---|---|---|---|
| **Hlavný riešiteľ:** | **Ing. arch. Vladimír Barčiak - autorizovaný architekt 0913 AA** | | |
| Urbanizmus: | Ing. arch. Vladimír Barčiak | ING. ARCH. VLADIMÍR BARČIAK 0913 AA GERLACHOVSKÁ 9, 01008 ŽILINA tel. 0903554837 | |
| Ochrana prírody: | Ing. Marta Hajnková | | |
| Doprava: | Ing. Ondrej Bronček | | |
| Energetika: | Ing. Karol Kollár | | |
| Vod. hospodárstvo: | Ing. Michal Leštach | | |
| Plyn: | Ing. Karol Kollár | | |
| Poľnohospodárska pôda: | Marta Kučerová | | |
| Digitálne spracovanie: | Marta Kučerová | mierka: | 1 : 2000 |
| **Obstarávateľ:** | **Obec Lietavská Svinná - Babkov** | **Dátum:** | **september 2018** |