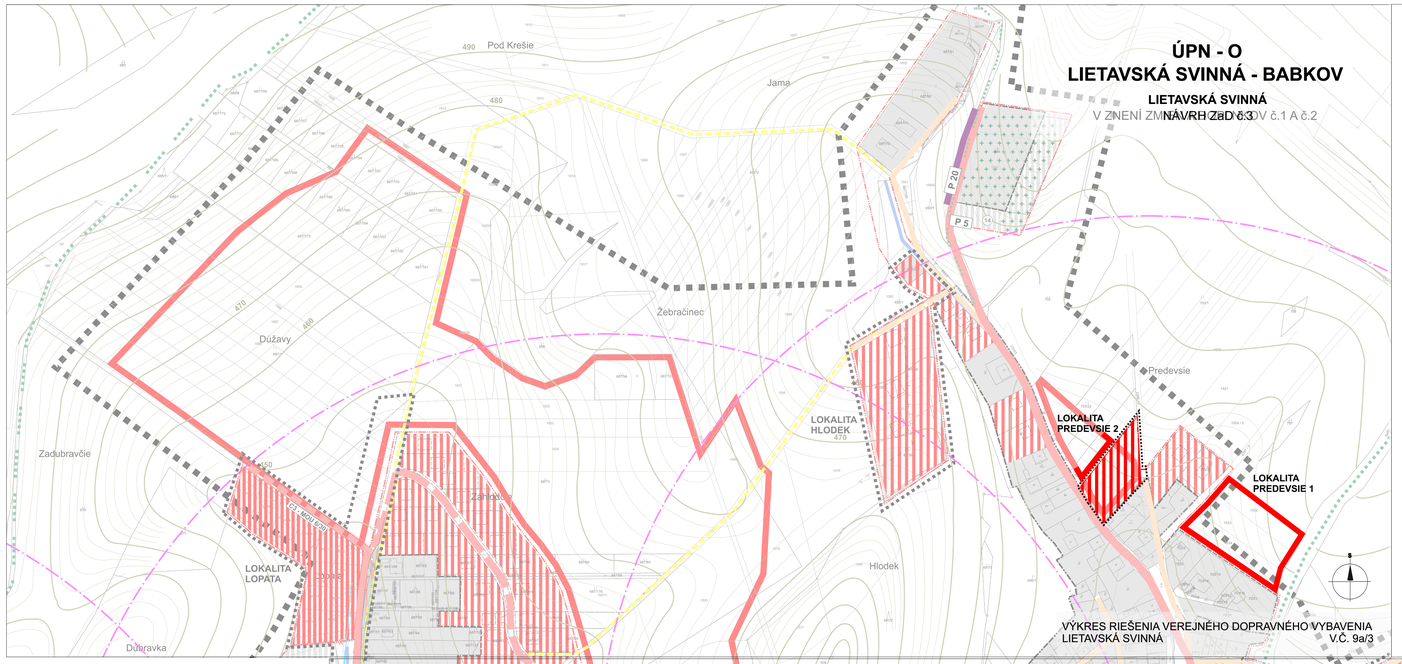


# ÚPN - O
# LIETAVSKÁ SVINNÁ - BABKOV

**LIETAVSKÁ SVINNÁ**

V ZNENÍ ZMIEN A DOPLNKOV č.1 A č.2

NÁVRH ZaD č.3

**LEGENDA :**

| STAV | NÁVRH | VÝHĽAD | |
|---|---|---|---|
| | | | **HRANICA RIEŠENÉHO ÚZEMIA** |
| | | | HRANICA KATASTRÁLNEHO ÚZEMIA |
| | | | HRANICA ZASTAVANÉHO ÚZEMIA K 1.1.1990 |
| | | | **HRANICA SKUTOČNE ZASTAVANÉHO ÚZEMIA** |
| | | | **PLOCHY IBV = RODINNÝCH DOMOV** |
| | | | OSTATNÉ ZASTAVANÉ PLOCHY |
| | | | CINTORÍN |
| | | | **CESTA / III / 2104** ~~III / 518007~~ / V ZASTAVANOM ÚZEMÍ B3 - MZ 8,5 / 50/ |
| | | | **OBSLUŽNÁ KOMUNIKÁCIA C3 - MO 6 / 40** |
| | | | **KOMUNIKÁCIA C3 = MO 9,5 / 30** D1 - MOU 5,5 / 30 |
| | | | **KOMUNIKÁCIA C3 = MO 4,5 / 30** ONÍK D1 - MOU 4,5; 4 / 30 |
| | | | PEŠIE KOMUNIKÁCIE A PRIESTRANSTVÁ |
| | | | AUTOBUSOVÉ ZASTÁVKY |
| | | | PARKOVISKÁ |
| | | | ZNAČENÉ TURISTICKÉ TRASY |
| | | | NÁUČNÉ CHODNÍKY |
| | | A | CYKLOTRASY - VEĽKÝ OKRUH, PREPOJENIE OBCÍ |
| | | B | CYKLOTRASY, TURISTICKÉ TRASY, LYŽIARSKE BEŽECKÉ TRATE - MAĽÝ OKRUH |
| | | C | CYKLOTRASY, TURISTICKÉ TRASY, LYŽIARSKE BEŽECKÉ TRATE |
| | | | IZOCHRÓNA PEŠEJ DOSTUPNOSTI / 500m / |
| | | | VODNÉ TOKY |
| | X | | **JAVY NA ZRUŠENIE** |

LEGENDA PLATÍ PRE VÝKRESY č.9a/1, č.9a/2, č.9a/3

**VÝKRES RIEŠENIA VEREJNÉHO DOPRAVNÉHO VYBAVENIA č.v. 9a**
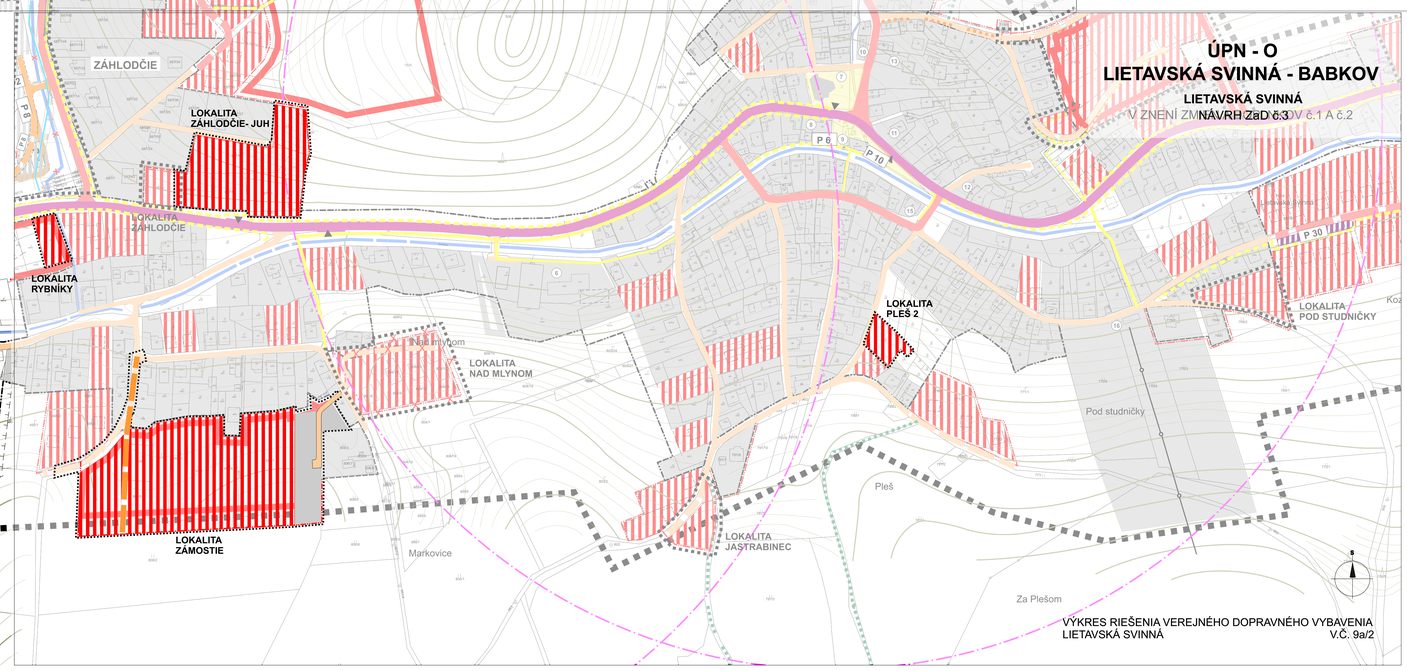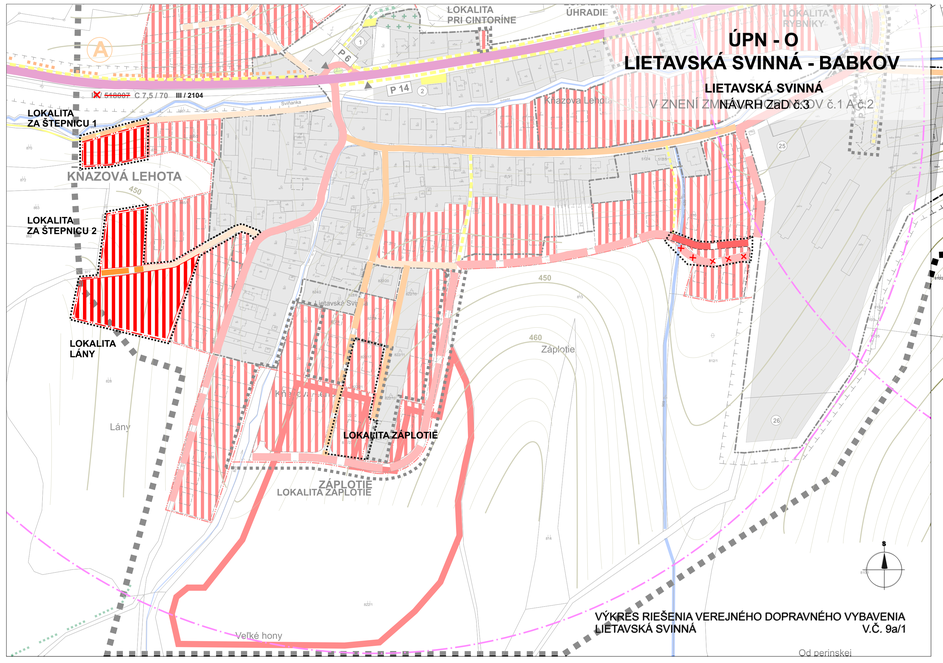
| | | |
|---|---|---|
| **Hlavný riešiteľ:** | **Ing. arch. Vladimír Barčiak - autorizovaný architekt 0913 AA** | |
| Urbanizmus: | Ing. arch. Vladimír Barčiak | **ING. ARCH. VLADIMÍR BARČIAK 0913 AA** GEORLAZHOVSKÁ 9, 01008 ŽILINA č.t. 0903554837 |
| Ochrana prírody: | Ing. Marta Hajnková | |
| Doprava: | Ing. Ondrej Broneček | |
| Energetika: | Ing. Karol Košiar | |
| Vod. hospodárstvo: | Ing. Michal Leštach | |
| Plyn: | Ing. Karol Košiar | |
| Poľnohospodárska pôda: | Marta Kučerová | |
| Digitálne spracovanie: | Marta Kučerová | |
| **Obstarávateľ:** | **Obec Lietavská Svinná - Babkov** | mierka: **1 : 2000** |
| | | **Dátum: september2018** |